

Stan realizacji Osi IV LEADER w Województwie Warmińsko-Mazurskim na podstawie wybranych wskaźników

Departament Rozwoju Obszarów Wiejskich i Rolnictwa



EUROPEJSKI FUNDUSZ ROLNY
NA RZECZ ROZWOJU
OBSZARÓW WIEJSKICH



Europejski Fundusz Rolny na rzecz
Rozwoju Obszarów Wiejskich:
Europa inwestująca w obszary
wiejskie

Instytucja Zarządzająca
PROW 2014-2020
Ministerstwo Rolnictwa
i Rozwoju Wsi



Stare Jabłonki
24 - 25 października 2024 r.



EUROPEJSKI FUNDUSZ ROLNY
NA RZECZ ROZWOJU
OBSZARÓW WIEJSKICH

„III Warmińsko-Mazurska Konferencja Pszczelarska”



Program
Rozwoju
Obszarów
Wiejskich
na lata 2007-2013



„Europejski Fundusz Rolny na rzecz Rozwoju Obszarów Wiejskich: Europa inwestująca w obszary wiejskie”.
Instytucja zarządzająca Programem Rozwoju Obszarów Wiejskich na lata 2014-2020 – Minister Rolnictwa i Rozwoju Wsi.
Operacja współfinansowana ze środków Unii Europejskiej w ramach Schematu II Pomocy Technicznej „Krajowa Sieć Obszarów Wiejskich”.
Programu Rozwoju Obszarów Wiejskich na lata 2014-2020.

Europejski Fundusz Rolny na rzecz
Rozwoju Obszarów Wiejskich:
Europa inwestująca w obszary
wiejskie

Instytucja Zarządzająca PROW
2007-2013 - Minister Rolnictwa
i Rozwoju Wsi



LGD I LGR FUNKCJONUJĄCE NA TERENIE WOJEWÓDZTWA WARMIŃSKO-MAZURSKIEGO

1. Lokalna Grupa Działania „Mazurskie Morze”;
2. Stowarzyszenie Lokalna Grupa Rybacka „Wielkie Jeziora Mazurskie”;
3. Stowarzyszenie Lokalna Grupa Działania „Lider w EGO”;
4. Stowarzyszenie Łączy Nas Kanał Elbląski Lokalna Grupa Działania;
5. Lokalna Grupa Działania „Warmiński Zakątek”;
6. Stowarzyszenie Lokalna Grupa Działania „Brama Mazurskiej Krainy”;
7. Lokalna Grupa Działania „Barcja”;
8. Lokalna Grupa Działania „Partnerstwo Północnej Warmii i Wysoczyzny Elbląskiej”;
9. Lokalna Grupa Działania Ziemia Lubawska;
10. Stowarzyszenie Lokalna Grupa Działania „Południowa Warmia”;
11. Stowarzyszenie Kraina Drwęcy i Pasłęki;



EUROPEJSKI FUNDUSZ ROLNY
NA RZECZ ROZWOJU
OBSZARÓW WIEJSKICH

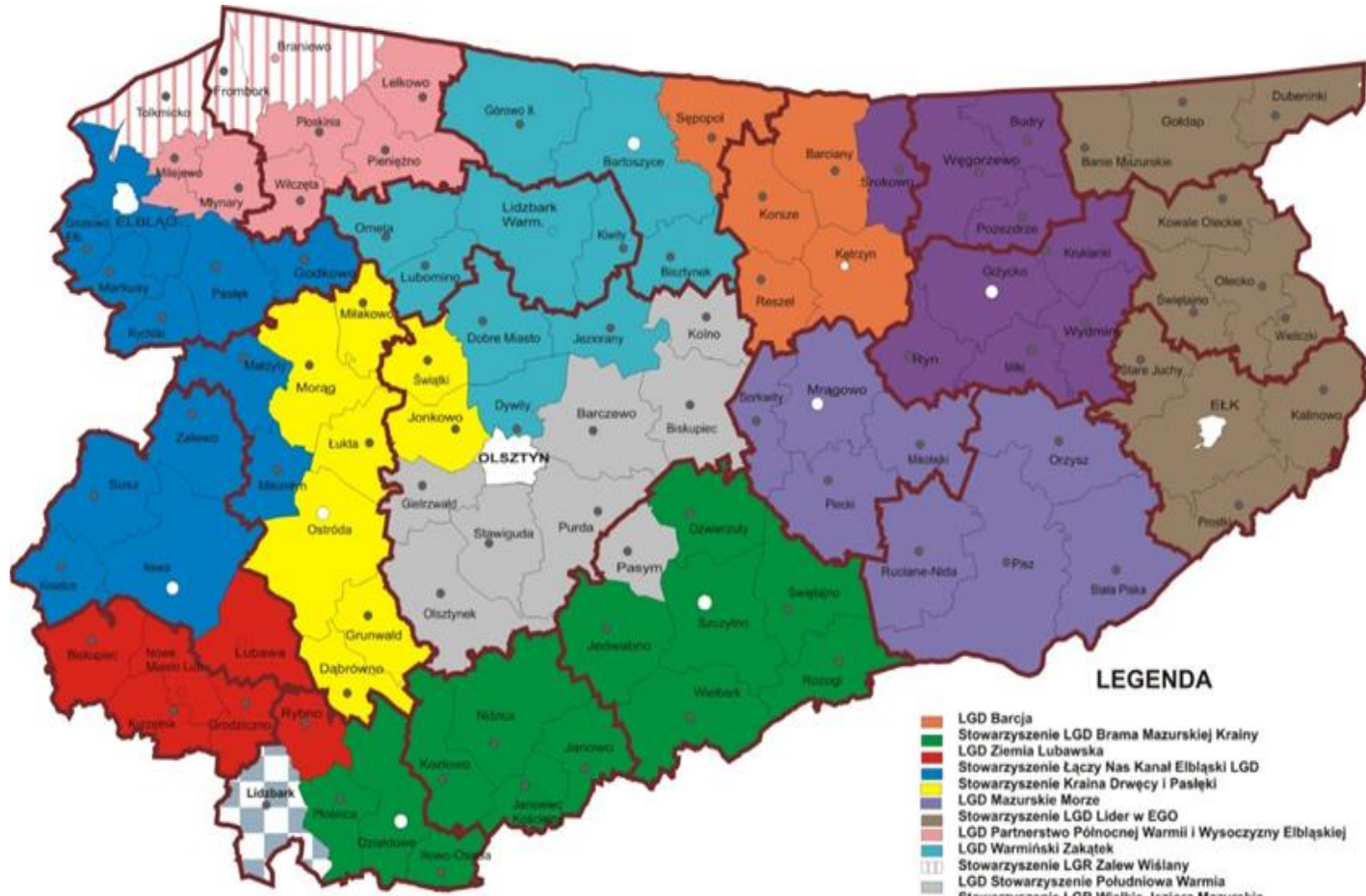


Europejski Fundusz Rolny na rzecz
Rozwoju Obszarów Wiejskich:
Europa inwestująca w obszary
wiejskie

Instytucja Zarządzająca
PROW 2014-2020
Ministerstwo Rolnictwa
i Rozwoju Wsi



OBSZAR DZIAŁANIA LGD I LGR



LEGENDA

- LGD Barcja
- Stowarzyszenie LGD Brama Mazurskiej Krainy
- LGD Ziemia Lubawska
- Stowarzyszenie Łączy Nas Kanał Elbiąski LGD
- Stowarzyszenie Kraina Drwęcý i Pasłęk
- LGD Mazurskie Morze
- Stowarzyszenie LGD Lider w EGO
- LGD Partnerstwo Północnej Warmii i Wysoczyzny Elbiąskiej
- LGD Warmiński Zakątek
- Stowarzyszenie LGR Zalew Wiślany
- LGD Stowarzyszenie Południowa Warmia
- Stowarzyszenie LGR Wielkie Jeziora Mazurskie
- Stowarzyszenie Społecznej Samopomocy LGD w Ciechanowie - LGD międzywojewódzka z siedzibą na terenie woj. mazowieckiego

Opracowano:
Urząd Marszałkowski Województwa Warmińsko-Mazurskiego
Departament Rozwoju Obszarów Wiejskich i Rolnictwa



EUROPEJSKI FUNDUSZ ROLNY
NA RZECZ ROZWOJU
OBSZARÓW WIEJSKICH



Program
Rozwoju
Obszarów
Wiejskich
na lata 2014-2020

Europejski Fundusz Rolny na rzecz
Rozwoju Obszarów Wiejskich:
Europa inwestująca w obszary
wiejskie

Institucja Zarządzająca
PROW 2014-2020
Ministerstwo Rolnictwa
i Rozwoju Wsi



Na dzień 29 listopada 2024 roku zarejestrowanych w urzędzie marszałkowskim w ramach działania 19.2 Leadera zostało w sumie **2067 wniosków o przyznanie pomocy.**



EUROPEJSKI FUNDUSZ ROLNY
NA RZECZ ROZWOJU
OBSZARÓW WIEJSKICH

Wnioski **wycofane, odrzucone lub pozostawione bez rozpatrzenia** stanowią 35,85 % tj. **741 wniosków.**



Wnioski, dla których została rozwiązana umowa stanowią 4,16% tj. **86 wniosków.**



Wnioski, dla których zostały zawarte umowy (czynne) stanowią 59.99% tj. **1240 wniosków**

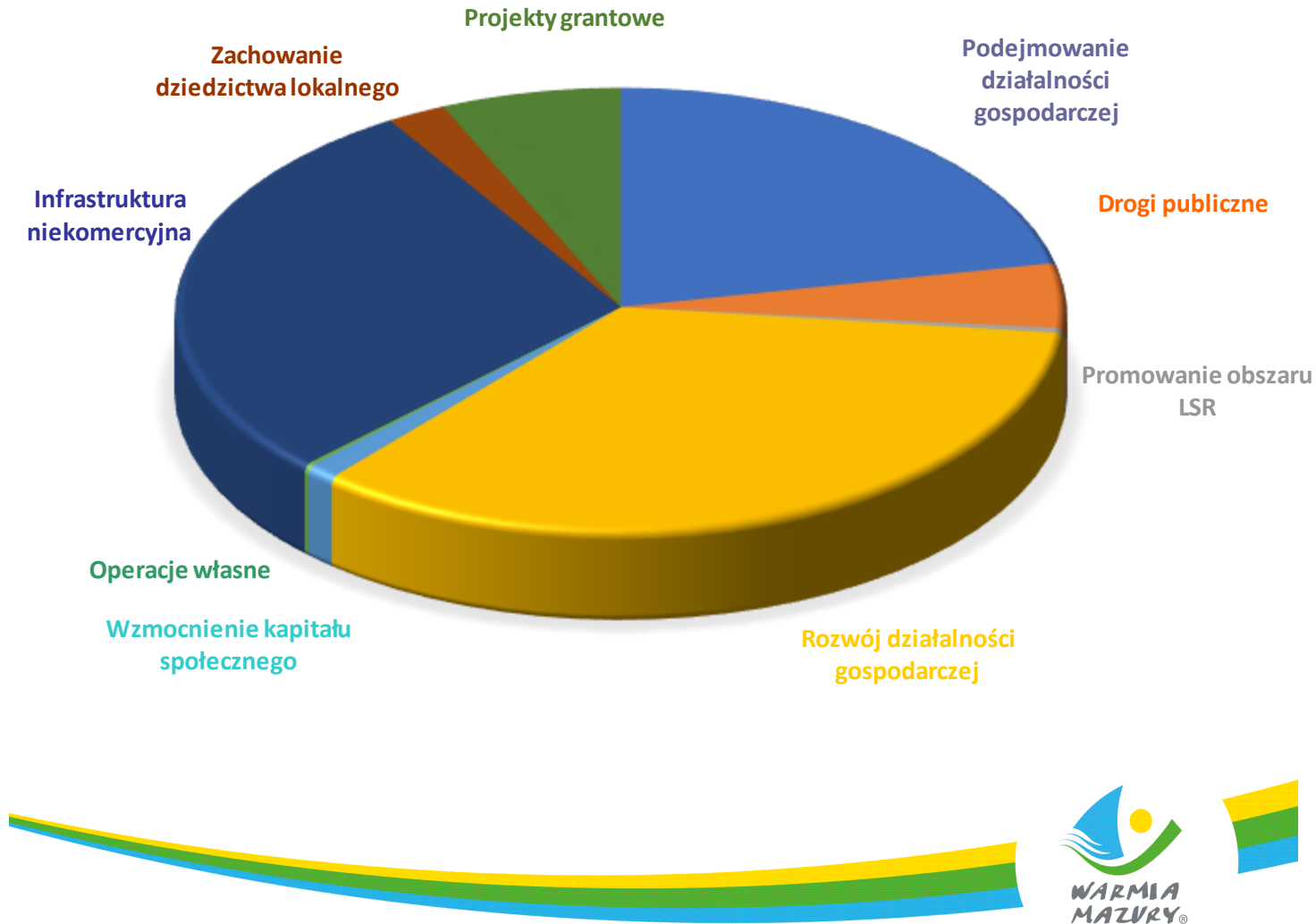


Europejski Fundusz Rolny na rzecz
Rozwoju Obszarów Wiejskich:
Europa inwestująca w obszary
wiejskie

Instytucja Zarządzająca
PROW 2014-2020
Ministerstwo Rolnictwa
i Rozwoju Wsi



UDZIAŁ POSZCZEGÓLNYCH ZAKRESÓW W RAMACH PODDZIAŁANIA 19.2 DLA ZAWARTYCH UMÓW



EUROPEJSKI FUNDUSZ ROLNY
NA RZECZ ROZWOJU
OBSZARÓW WIEJSKICH



Europejski Fundusz Rolny na rzecz
Rozwoju Obszarów Wiejskich:
Europa inwestująca w obszary
wiejskie

Instytucja Zarządzająca
PROW 2014-2020
Ministerstwo Rolnictwa
i Rozwoju Wsi



Wskaźniki opracowano w oparciu o 1240 wniosków o przyznanie pomocy, dla których została zawarta umowa o przyznanie pomocy, a umowa nie została rozwiązana.

Nazewnictwo wskaźników jak również ich wielkości liczbowe stanowią odzwierciedlenie zapisów umowy.



EUROPEJSKI FUNDUSZ ROLNY
NA RZECZ ROZWOJU
OBSZARÓW WIEJSKICH



Europejski Fundusz Rolny na rzecz
Rozwoju Obszarów Wiejskich:
Europa inwestująca w obszary
wiejskie

Instytucja Zarządzająca
PROW 2014-2020
Ministerstwo Rolnictwa
i Rozwoju Wsi



Wybrane wskaźniki:

Liczba utworzonych miejsc pracy;

Liczba utrzymanych miejsc pracy;

Utworzenie nowego przedsiębiorstwa;

Rozwój istniejącego przedsiębiorstwa;

Liczba przeszkolonych osób;

Liczba osób korzystających ze wspartych usług (informatyczno-telekomunikacyjnych);

Liczba nowych lub zmodernizowanych obiektów infrastruktury turystycznej, rekreacyjnej, kulturalnej;

Liczba osób korzystających ze zmodernizowanej infrastruktury turystycznej, rekreacyjnej, kulturalnej;

Długość wybudowanych dróg;

Liczba osób korzystających z nowej lub przebudowanej infrastruktury drogowej;

Liczba uczestników imprez;

Liczba przygotowanych koncepcji Smart Villages.



EUROPEJSKI FUNDUSZ ROLNY
NA RZECZ ROZWOJU
OBSZARÓW WIEJSKICH



Europejski Fundusz Rolny na rzecz
Rozwoju Obszarów Wiejskich:
Europa inwestująca w obszary
wiejskie

Instytucja Zarządzająca
PROW 2014-2020
Ministerstwo Rolnictwa
i Rozwoju Wsi

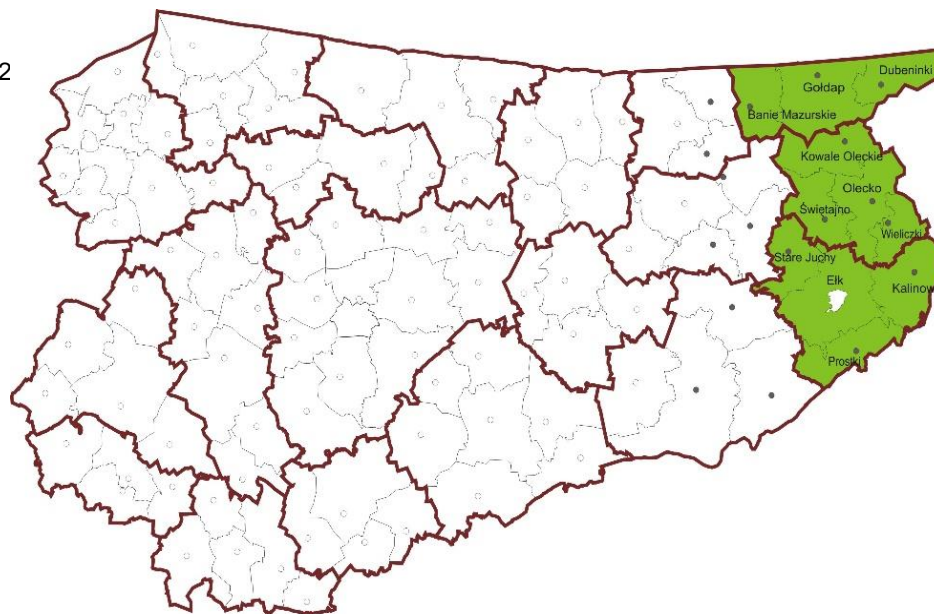


Stowarzyszenie Lokalna Grupa Działania „Lider w EGO”

Ludność – 92 034 osób
Powierzchnia – 2 738 km²

Obszar LSR

Kalinowo	Gołdap
Prostki	Olecko
Stare Juchy	Ełk
Świątajno	Wieliczki
Kowale Oleckie	Dubeninki
Banie Mazurskie	



- Liczba utworzonych miejsc pracy – 90
- Liczba utrzymanych miejsc pracy – 73
- Utworzenie nowego przedsiębiorstwa - 48
- Rozwój istniejącego przedsiębiorstwa - 3
- Liczba osób korzystających ze wspartych usług (informatyczno-telekomunikacyjnych) – 10 697
- Liczba nowych lub zmodernizowanych obiektów infrastruktury turystycznej, rekreacyjnej, kulturalnej - 298
- Liczba osób korzystających ze zmodernizowanej infrastruktury turystycznej, rekreacyjnej, kulturalnej – 7 879
- Liczba przeszkolonych osób - 662



EUROPEJSKI FUNDUSZ ROLNY
NA RZECZ ROZWOJU
OBSZARÓW WIEJSKICH



Europejski Fundusz Rolny na rzecz
Rozwoju Obszarów Wiejskich:
Europa inwestująca w obszary
wiejskie

Instytucja Zarządzająca
PROW 2014-2020
Ministerstwo Rolnictwa
i Rozwoju Wsi

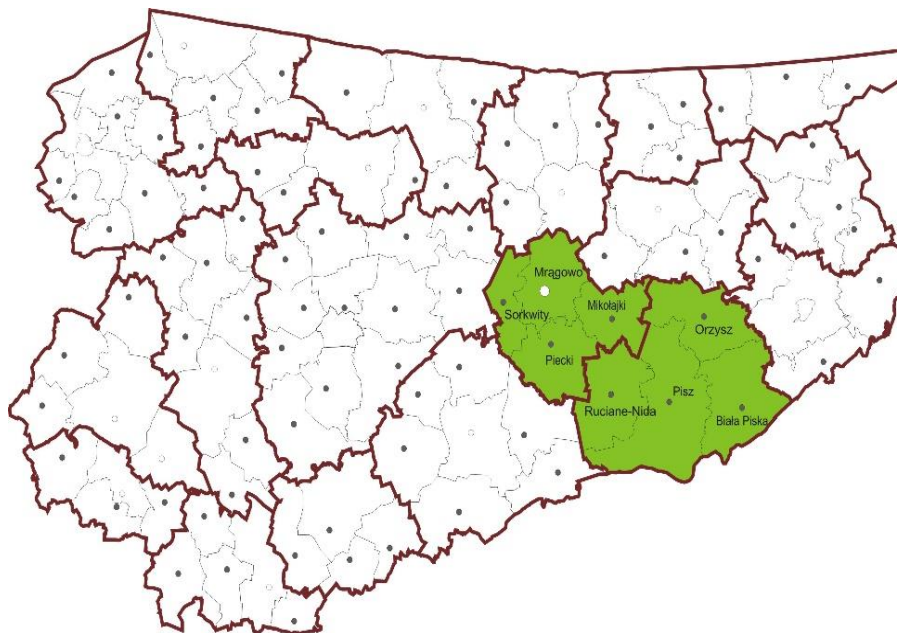


Kromerowo 9-10 grudnia 2024 r.

Ludność – 86 698 osób
Powierzchnia – 2 825,10 km²

Obszar LSR

Mragowo	Mikołajki
Piecki	Orzysz
Sorkwity	Pisz
Biała Piska	Ruciane-Nida



Liczba utworzonych miejsc pracy – 68
Liczba utrzymanych miejsc pracy – 51
Utworzenie nowego przedsiębiorstwa - 47
Rozwój istniejącego przedsiębiorstwa - 6

Liczba osób korzystających ze wspartych usług (informatyczno-telekomunikacyjnych) – 10 378
Liczba nowych lub zmodernizowanych obiektów infrastruktury turystycznej, rekreacyjnej, kulturalnej - 91
Liczba osób korzystających ze zmodernizowanej infrastruktury turystycznej, rekreacyjnej, kulturalnej – 9 305

Długość wybudowanych dróg – 1,627 km
Liczba osób korzystających z nowej lub przebudowanej infrastruktury drogowej – 6 402
Liczba uczestników imprez – 1 423



EUROPEJSKI FUNDUSZ ROLNY
NA RZECZ ROZWOJU
OBSZARÓW WIEJSKICH



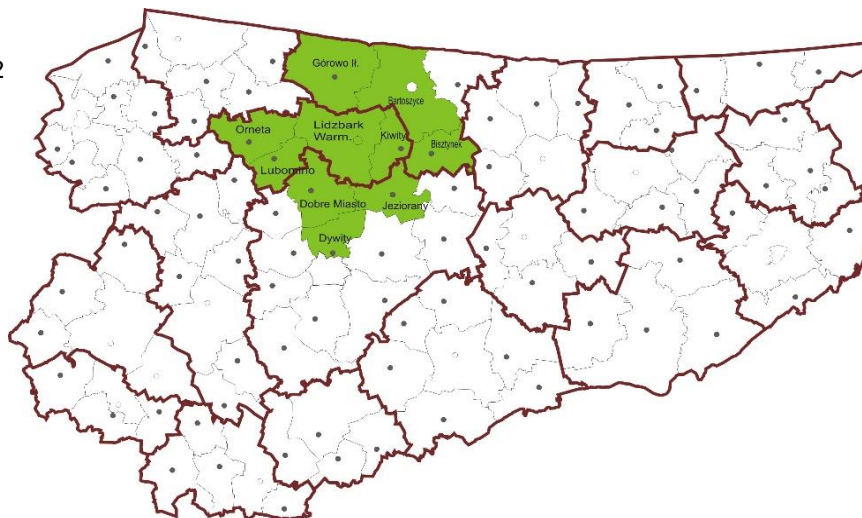
Europejski Fundusz Rolny na rzecz
Rozwoju Obszarów Wiejskich:
Europa inwestująca w obszary
wiejskie

Instytucja Zarządzająca
PROW 2014-2020
Ministerstwo Rolnictwa
i Rozwoju Wsi



Lokalna Grupa Działania „Warmiński Zakątek”

Ludność – 106 857 osób
Powierzchnia – 2 605 km²



Obszar LSR

Bartoszyce	Orneta
Dobre Miasto	Jeziorany
Lubomino	Dywity
Bisztynek	Kiwity
Lidzbark Warmiński	Miasto Lidzbark Warmiński
Górowo Iławeckie	Miasto Górowo Iławeckie

Liczba utworzonych miejsc pracy – 149

Liczba utrzymanych miejsc pracy – 154

Utworzenie nowego przedsiębiorstwa - 82

Rozwój istniejącego przedsiębiorstwa - 30

Liczba osób korzystających ze wspartych usług (informatyczno-telekomunikacyjnych) – 7 078

Liczba nowych lub zmodernizowanych obiektów infrastruktury turystycznej, rekreacyjnej, kulturalnej - 198

Liczba osób korzystających ze zmodernizowanej infrastruktury turystycznej, rekreacyjnej, kulturalnej – 4 731

Liczba przeszkolonych osób – 1 539

Liczba przygotowanych koncepcji Smart Villages - 22



EUROPEJSKI FUNDUSZ ROLNY
NA RZECZ ROZWOJU
OBSZARÓW WIEJSKICH



Europejski Fundusz Rolny na rzecz
Rozwoju Obszarów Wiejskich:
Europa inwestująca w obszary
wiejskie

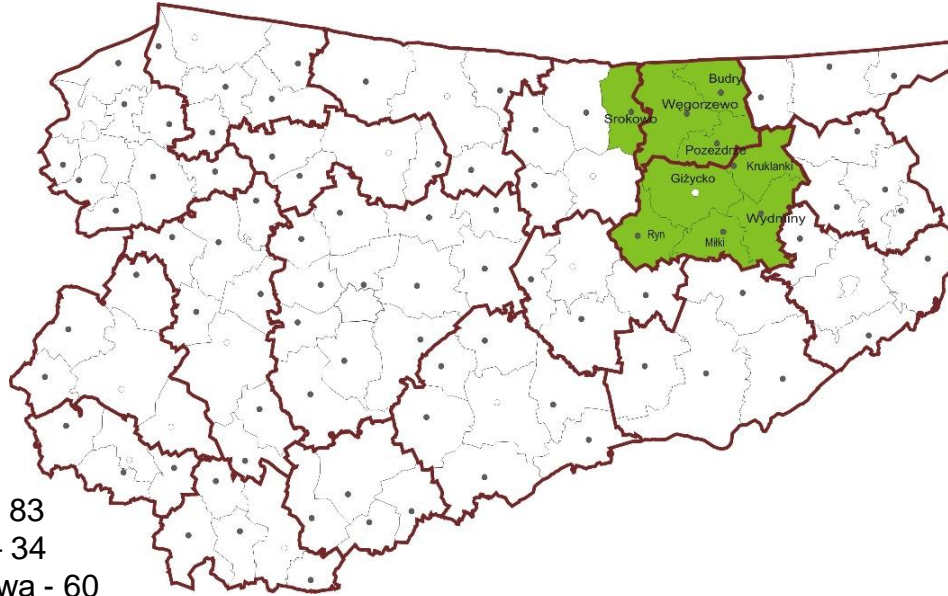
Instytucja Zarządzająca
PROW 2014-2020
Ministerstwo Rolnictwa
i Rozwoju Wsi



Ludność – 55 354 osób
Powierzchnia – 2 605 km²

Obszar LSR

Miłki	Ryn
Budry	Węgorzewo
Srokowo	Wydminy
Kruklanki	Pozezdrze
Giżycko	



Liczba utworzonych miejsc pracy – 83

Liczba utrzymanych miejsc pracy – 34

Utworzenie nowego przedsiębiorstwa - 60

Rozwój istniejącego przedsiębiorstwa - 17

Liczba osób korzystających ze wspartych usług (informatyczno-telekomunikacyjnych) – 67 373

Liczba nowych lub zmodernizowanych obiektów infrastruktury turystycznej, rekreacyjnej, kulturalnej - 155

Liczba osób korzystających ze zmodernizowanej infrastruktury turystycznej, rekreacyjnej, kulturalnej – 18 523

Długość wybudowanych dróg – 0361 km

Liczba osób korzystających z nowej lub przebudowanej infrastruktury drogowej – 214

Liczba uczestników imprez – 2 459

Liczba przeszkolonych osób - 438



EUROPEJSKI FUNDUSZ ROLNY
NA RZECZ ROZWOJU
OBSZARÓW WIEJSKICH



Europejski Fundusz Rolny na rzecz
Rozwoju Obszarów Wiejskich:
Europa inwestująca w obszary
wiejskie

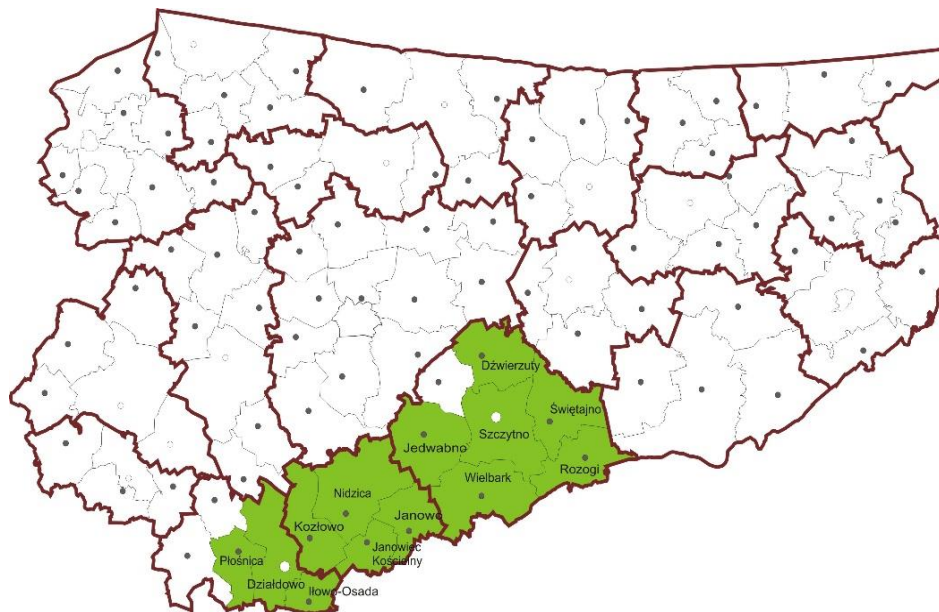
Inytucja Zarządzająca
PROW 2014-2020
Ministerstwo Rolnictwa
i Rozwoju Wsi



Ludność – 98 050 osób
Powierzchnia – 3 273 km²

Obszar LSR

Dźwierzuty	Nidzica
Świątajno	Kozłowo
Jedwabno	Janowo
Wielbark	Płońnica
Szczytno	Działdowo
Rozogi	Janowiec Kościelny
Iłowo-Osada	



Liczba utworzonych miejsc pracy – 110

Liczba utrzymanych miejsc pracy – 90

Utworzenie nowego przedsiębiorstwa - 78

Rozwój istniejącego przedsiębiorstwa - 17

Liczba osób korzystających ze wspartych usług (informatyczno-telekomunikacyjnych) – 790

Liczba nowych lub zmodernizowanych obiektów infrastruktury turystycznej, rekreacyjnej, kulturalnej - 80

Liczba osób korzystających ze zmodernizowanej infrastruktury turystycznej, rekreacyjnej, kulturalnej – 8 788

Liczba przeszkolonych osób – 1 446

Liczba uczestników imprez – 1 776



EUROPEJSKI FUNDUSZ ROLNY
NA RZECZ ROZWOJU
OBSZARÓW WIEJSKICH



Europejski Fundusz Rolny na rzecz
Rozwoju Obszarów Wiejskich:
Europa inwestująca w obszary
wiejskie

Institucja Zarządzająca
PROW 2014-2020
Ministerstwo Rolnictwa
i Rozwoju Wsi





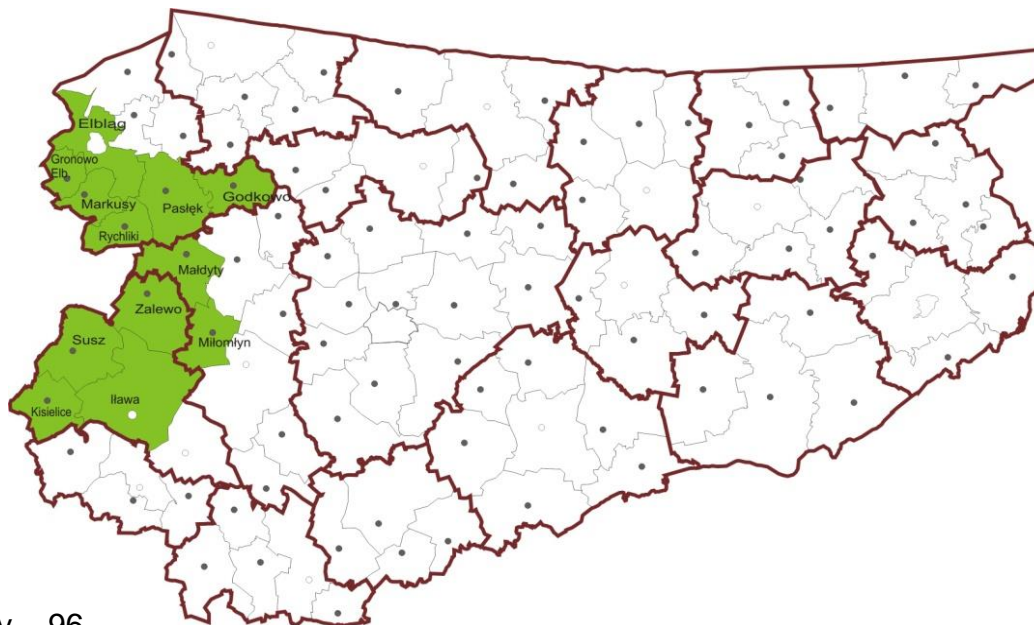
Stowarzyszenie Łączy Nas Kanał Elbląski Lokalna Grupa Działania

Stowarzyszenie
Łączy Nas Kanał Elbląski
Lokalna Grupa Działania w Elblągu

Ludność – 94 173 osób
Powierzchnia – 2 414 km²

Obszar LSR

Godkowo	Pasłęk
Rychliki	Miłomłyn
Markusy	Zalewo
Maldyty	Kisielice
Ilawa	Susz
Elbląg	Gronowo Elbląskie



- Liczba utworzonych miejsc pracy – 96
- Liczba utrzymanych miejsc pracy – 162
- Utworzenie nowego przedsiębiorstwa - 36
- Rozwój istniejącego przedsiębiorstwa - 18
- Liczba osób korzystających ze wspartych usług (informatyczno-telekomunikacyjnych) – 25 591
- Liczba nowych lub zmodernizowanych obiektów infrastruktury turystycznej, rekreacyjnej, kulturalnej - 61
- Liczba osób korzystających ze zmodernizowanej infrastruktury turystycznej, rekreacyjnej, kulturalnej – 3 103
- Długość wybudowanych dróg – 5,572 km
- Liczba osób korzystających z nowej lub przebudowanej infrastruktury drogowej – 5 571
- Liczba uczestników imprez – 1 000
- Liczba przygotowanych koncepcji Smart Villages - 15



EUROPEJSKI FUNDUSZ ROLNY
NA RZECZ ROZWOJU
OBSZARÓW WIEJSKICH



Europejski Fundusz Rolny na rzecz
Rozwoju Obszarów Wiejskich:
Europa inwestująca w obszary
wiejskie

Instytucja Zarządzająca
PROW 2014-2020
Ministerstwo Rolnictwa
i Rozwoju Wsi



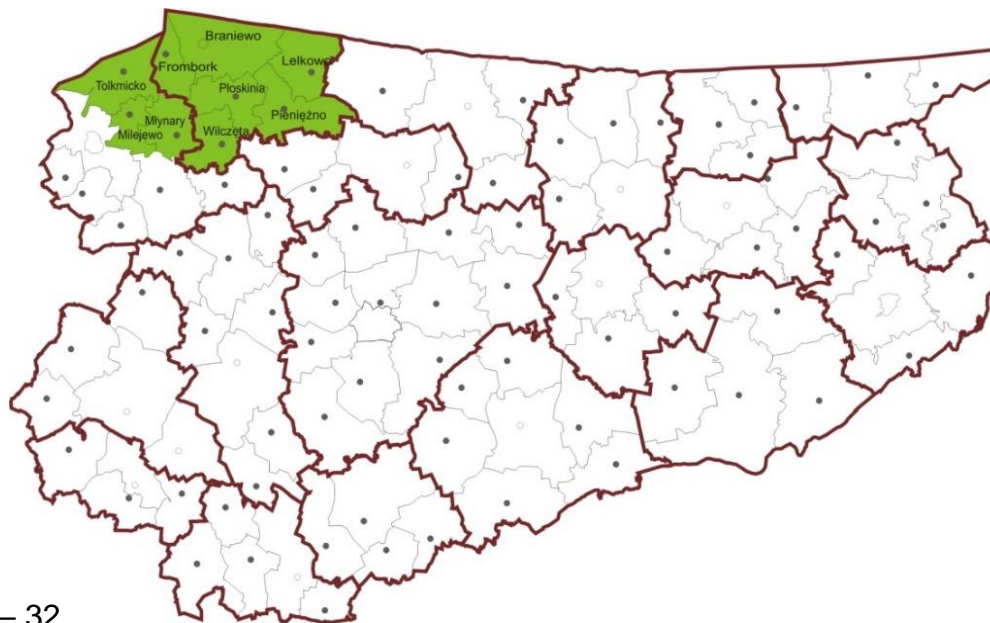


Lokalna Grupa Działania „Partnerstwo Północnej Warmii i Wysoczyzny Elbląskiej”

Ludność – 57 427 osób
Powierzchnia – 1 663 km²

Obszar LSR

Frombork	Młynary
Tolkmicko	Milejewo
Płoskinia	Wilczęta
Pieniężno	Lelkowo
Braniewo	Miasto Braniewo



- Liczba utworzonych miejsc pracy – 32
- Liczba utrzymanych miejsc pracy – 42
- Utworzenie nowego przedsiębiorstwa - 20
- Rozwój istniejącego przedsiębiorstwa - 4
- Liczba osób korzystających ze wspartych usług (informatyczno-telekomunikacyjnych) – 2 025
- Liczba nowych lub zmodernizowanych obiektów infrastruktury turystycznej, rekreacyjnej, kulturalnej - 12
- Liczba osób korzystających ze zmodernizowanej infrastruktury turystycznej, rekreacyjnej, kulturalnej – 1 096
- Długość wybudowanych dróg – 1,493 km
- Liczba osób korzystających z nowej lub przebudowanej infrastruktury drogowej – 3 585
- Liczba uczestników imprez – 1 757



EUROPEJSKI FUNDUSZ ROLNY
NA RZECZ ROZWOJU
OBSZARÓW WIEJSKICH



Europejski Fundusz Rolny na rzecz
Rozwoju Obszarów Wiejskich:
Europa inwestująca w obszary
wiejskie

Instytucja Zarządzająca
PROW 2014-2020
Ministerstwo Rolnictwa
i Rozwoju Wsi

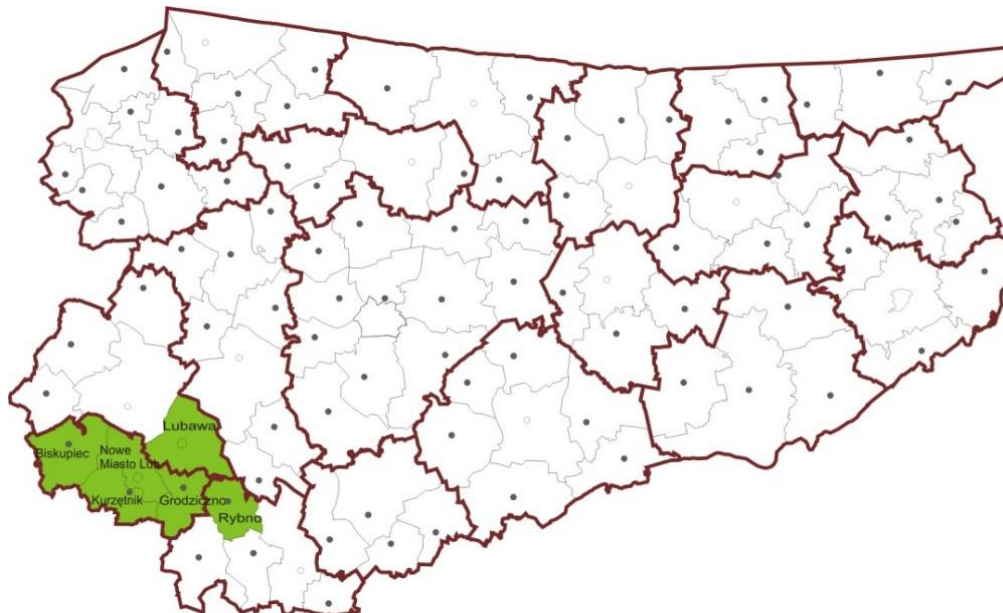




Ludność – 72 251 osób
Powierzchnia – 1 095 km²

Obszar LSR

Miasto Lubawa	Miasto Nowe Miasto Lubawskie
Kurzętnik	Biskupiec
Lubawa	Grodziczno
Rybno	Nowe Miasto Lubawskie



- Liczba utworzonych miejsc pracy – 72
- Liczba utrzymanych miejsc pracy – 118
- Utworzenie nowego przedsiębiorstwa - 62
- Rozwój istniejącego przedsiębiorstwa - 5
- Liczba osób korzystających ze wspartych usług (informatyczno-telekomunikacyjnych) – 100
- Liczba nowych lub zmodernizowanych obiektów infrastruktury turystycznej, rekreacyjnej, kulturalnej - 102
- Liczba osób korzystających ze zmodernizowanej infrastruktury turystycznej, rekreacyjnej, kulturalnej – 2 135



EUROPEJSKI FUNDUSZ ROLNY
NA RZECZ ROZWOJU
Obszarów Wiejskich



Program
Rozwoju
Obszarów
Wiejskich

na lata 2014-2020

Europejski Fundusz Rolny na rzecz
Rozwoju Obszarów Wiejskich:
Europa inwestująca w obszary
wiejskie

Institucja Zarządzająca
PROW 2014-2020
Ministerstwo Rolnictwa
i Rozwoju Wsi





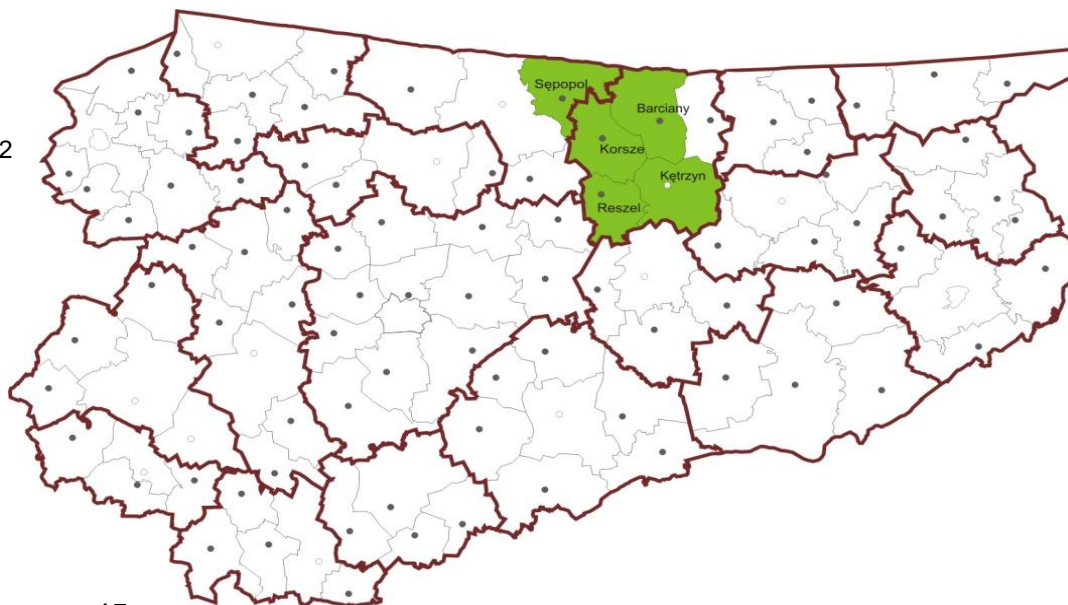
Lokalna Grupa Działania „Barcja”

www.warmia.mazury.pl

Ludność – 40 054 osób
Powierzchnia – 1 255 km²

Obszar LSR

Sępolec	Kętrzyn
Reszel	Korsze
Barciany	



Liczba utworzonych miejsc pracy – 45
Liczba utrzymanych miejsc pracy – 115
Utworzenie nowego przedsiębiorstwa - 21
Rozwój istniejącego przedsiębiorstwa - 10
Liczba osób korzystających ze wspartych usług (informatyczno-telekomunikacyjnych) – 1 321
Liczba nowych lub zmodernizowanych obiektów infrastruktury turystycznej, rekreacyjnej, kulturalnej - 45
Liczba uczestników imprez – 24 595
Liczba przygotowanych koncepcji Smart Villages - 5



EUROPEJSKI FUNDUSZ ROLNY
NA RZECZ ROZWOJU
OBSZARÓW WIEJSKICH



Europejski Fundusz Rolny na rzecz
Rozwoju Obszarów Wiejskich:
Europa inwestująca w obszary
wiejskie

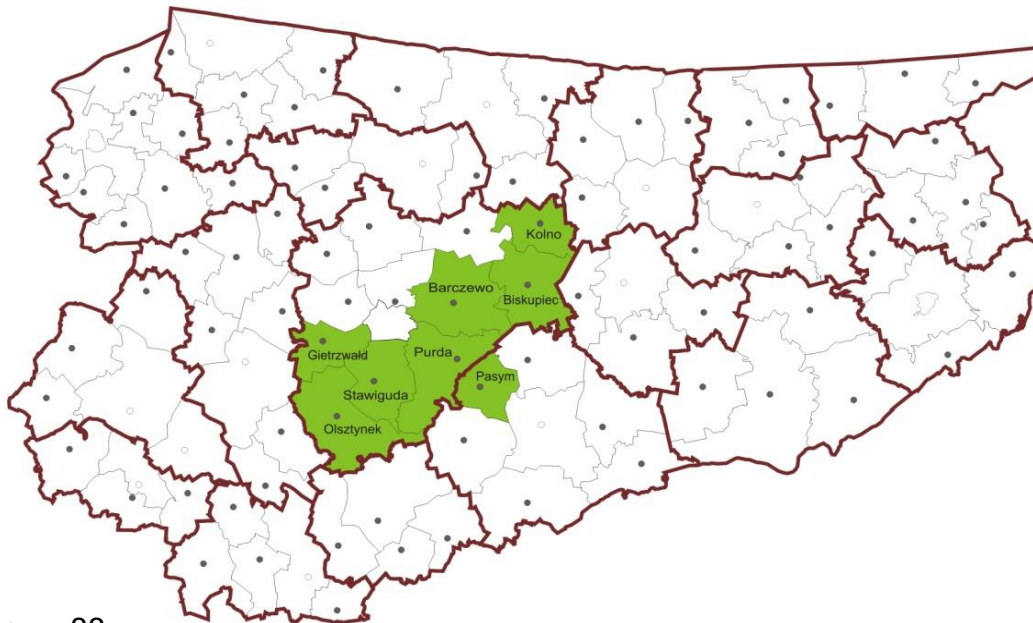
Instytucja Zarządzająca
PROW 2014-2020
Ministerstwo Rolnictwa
i Rozwoju Wsi



Ludność – 81 485 osób
Powierzchnia – 2 022 km²

Obszar LSR

Kolno	Barczewo
Purda	Gietrzwałd
Stawiguda	Biskupiec
Pasym	Olsztynek



- Liczba utworzonych miejsc pracy – 88
- Liczba utrzymanych miejsc pracy – 43
- Utworzenie nowego przedsiębiorstwa - 79
- Rozwój istniejącego przedsiębiorstwa - 1
- Liczba osób korzystających ze wspartych usług (informatyczno-telekomunikacyjnych) – 3 813
- Liczba nowych lub zmodernizowanych obiektów infrastruktury turystycznej, rekreacyjnej, kulturalnej – 58
- Liczba osób korzystających ze zmodernizowanej infrastruktury turystycznej, rekreacyjnej, kulturalnej – 15 984
- Liczba uczestników imprez – 6 829
- Liczba przeszkolonych osób – 45 349
- Liczba przygotowanych koncepcji Smart Villages - 5



EUROPEJSKI FUNDUSZ ROLNY
NA RZECZ ROZWOJU
OBSZARÓW WIEJSKICH



Europejski Fundusz Rolny na rzecz
Rozwoju Obszarów Wiejskich:
Europa inwestująca w obszary
wiejskie

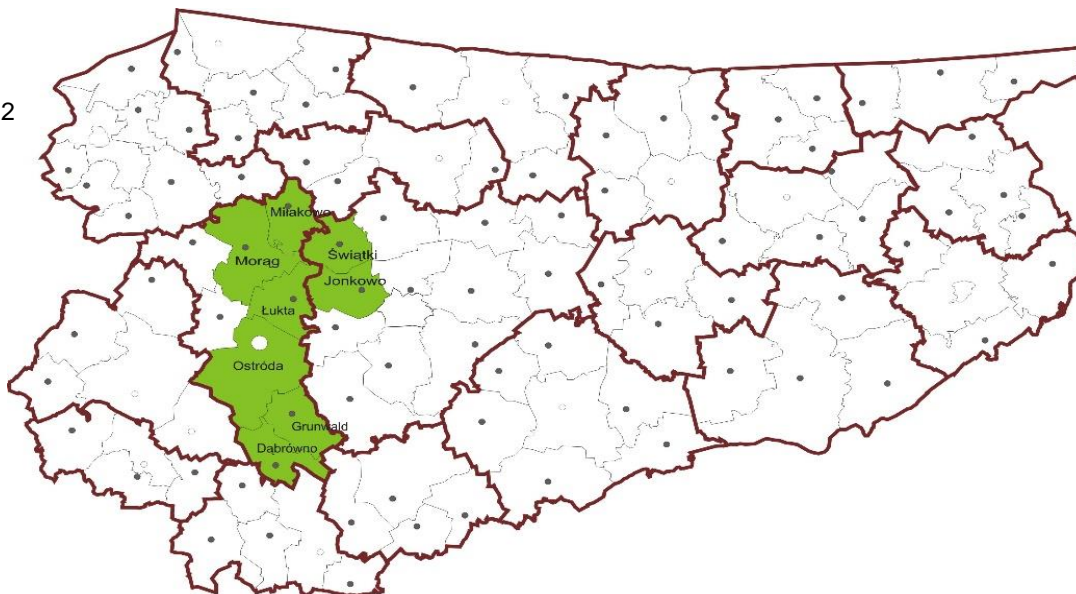
Instytucja Zarządzająca
PROW 2014-2020
Ministerstwo Rolnictwa
i Rozwoju Wsi



Ludność – 72 471 osób
Powierzchnia – 1 735 km²

Obszar LSR

Dąbrówno	Morağ
Grunwald	Miłakowo
Jonkowo	Łukta
Ostróda	Świątki



Liczba utworzonych miejsc pracy – 126

Liczba utrzymanych miejsc pracy – 57

Utworzenie nowego przedsiębiorstwa - 39

Rozwój istniejącego przedsiębiorstwa - 7

Liczba osób korzystających ze wspartych usług (informatyczno-telekomunikacyjnych) – 3 115

Liczba nowych lub zmodernizowanych obiektów infrastruktury turystycznej, rekreacyjnej, kulturalnej – 96

Liczba osób korzystających ze zmodernizowanej infrastruktury turystycznej, rekreacyjnej, kulturalnej – 3 317

Liczba przygotowanych koncepcji Smart Villages - 5



EUROPEJSKI FUNDUSZ ROLNY
NA RZECZ ROZWOJU
OBSZARÓW WIEJSKICH



Europejski Fundusz Rolny na rzecz
Rozwoju Obszarów Wiejskich:
Europa inwestująca w obszary
wiejskie

Instytucja Zarządzająca
PROW 2014-2020
Ministerstwo Rolnictwa
i Rozwoju Wsi



Wybrane wskaźniki łącznie:

Liczba utworzonych miejsc pracy - 959

Liczba utrzymanych miejsc pracy - 937

Utworzenie nowego przedsiębiorstwa - 572

Rozwój istniejącego przedsiębiorstwa - 118

Liczba przeszkolonych osób – 50 535

Liczba osób korzystających ze wspartych usług (informatyczno-telekomunikacyjnych) – 132 281

Liczba nowych lub zmodernizowanych obiektów infrastruktury tur/rek/kul – 1 196

Liczba osób korzystających ze zmodernizowanej infrastruktury tur/rek/kul – 74 861

Długość wybudowanych dróg – 10 km

Liczba osób korzystających z nowej lub przebudowanej infrastruktury drogowej – 15 812

Liczba uczestników imprez – 39 839

Liczba przygotowanych koncepcji Smart Villages - 57



EUROPEJSKI FUNDUSZ ROLNY
NA RZECZ ROZWOJU
OBSZARÓW WIEJSKICH



Europejski Fundusz Rolny na rzecz
Rozwoju Obszarów Wiejskich:
Europa inwestująca w obszary
wiejskie

Instytucja Zarządzająca
PROW 2014-2020
Ministerstwo Rolnictwa
i Rozwoju Wsi



KONTAKT:

Urząd Marszałkowski Województwa Warmińsko-Mazurskiego
w Olsztynie

Departament Rozwoju Obszarów Wiejskich i Rolnictwa
ul. Emilii Plater 1
10-562 Olsztyn

Tel. (89) 521-92-85,
prow@warmia.mazury.pl
www.prow.warmia.mazury.pl



EUROPEJSKI FUNDUSZ ROLNY
NA RZECZ ROZWOJU
OBSZARÓW WIEJSKICH



Europejski Fundusz Rolny na rzecz
Rozwoju Obszarów Wiejskich:
Europa inwestująca w obszary
wiejskie

Instytucja Zarządzająca
PROW 2014-2020
Ministerstwo Rolnictwa
i Rozwoju Wsi



Dziękuję za uwagę

Jacek Kudła

Biuro Monitoringu i Sprawozdawczości

Departamentu Rozwoju Obszarów
Wiejskich i Rolnictwa



EUROPEJSKI FUNDUSZ ROLNY
NA RZECZ ROZWOJU
OBSZARÓW WIEJSKICH



Europejski Fundusz Rolny na rzecz
Rozwoju Obszarów Wiejskich:
Europa inwestująca w obszary
wiejskie

Instytucja Zarządzająca
PROW 2014-2020
Ministerstwo Rolnictwa
i Rozwoju Wsi

